

DSP+PDPs

Souřadnicový systém S-JTSK, Výškový systém Bpv

OBJEDNATEL

ČESKÁ REPUBLIKA - MINISTERSTVO ZEMĚDĚLSTVÍ

Pozemkový úřad Bruntál

Partyzánská 7, 792 01 Bruntál



POZEMKOVÉ ÚPRAVY

ZHOTOVITEL

HBH Projekt spol. s r.o.

Hlavní inženýr projektu: Ing. Ivo HEJTMAN

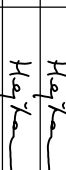
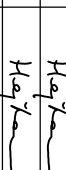
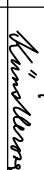

Pobočka Olomouc


Železniční 547/4A, 772 00 Olomouc

tel: 585 423 361, fax: 585 423 359



Projektová kancelář
pro dopravní a inženýrské stavby
Pobočka Olomouc
Železniční 547/4A, 772 00 Olomouc

HLAVNÍ INŽENÝR	Ing. Ivo HEJTMAN	
ZODPOVĚDNÝ PROJEKTANT	Ing. Ivo HEJTMAN	
VYPRACOVAL	Ing. Zuzana KÜNSTLEROVÁ	
KRESLIL		
KONTROLOVAL	Ing. Jiří PROCHÁZKA	
KRAJ: MORAVSKOSLEZSKÝ	OU: OSOBLAHA	
NÁZEV AKCE:	<p>POLNÍ CESTA C2 V KATASTRÁLNÍM ÚZEMÍ OSOBLAHA</p> <p>B - SOUHRNNÉ ŘEŠENÍ STAVBY</p>	
NÁZEV VÝKRESU	<p>PŘEHLEDNÁ SITUACE</p>	



Projektové kancelář
pro dopravní a inženýrské stavby
Pobočka Olomouc
Železniční 547/4A, 772 00 Olomouc

projekt

DATUM	LISTOPAD 2012
FORMÁT	2 A4
MĚŘÍTKO	SCHEMA
ÚČEL	DSP+PDPS
ČÍS. ZAKÁZKY	09/12/81
ARCHIVNÍ ČÍS.	
ČÍS. SOUPRAVY	ČÍS. VÝKRESU
	01